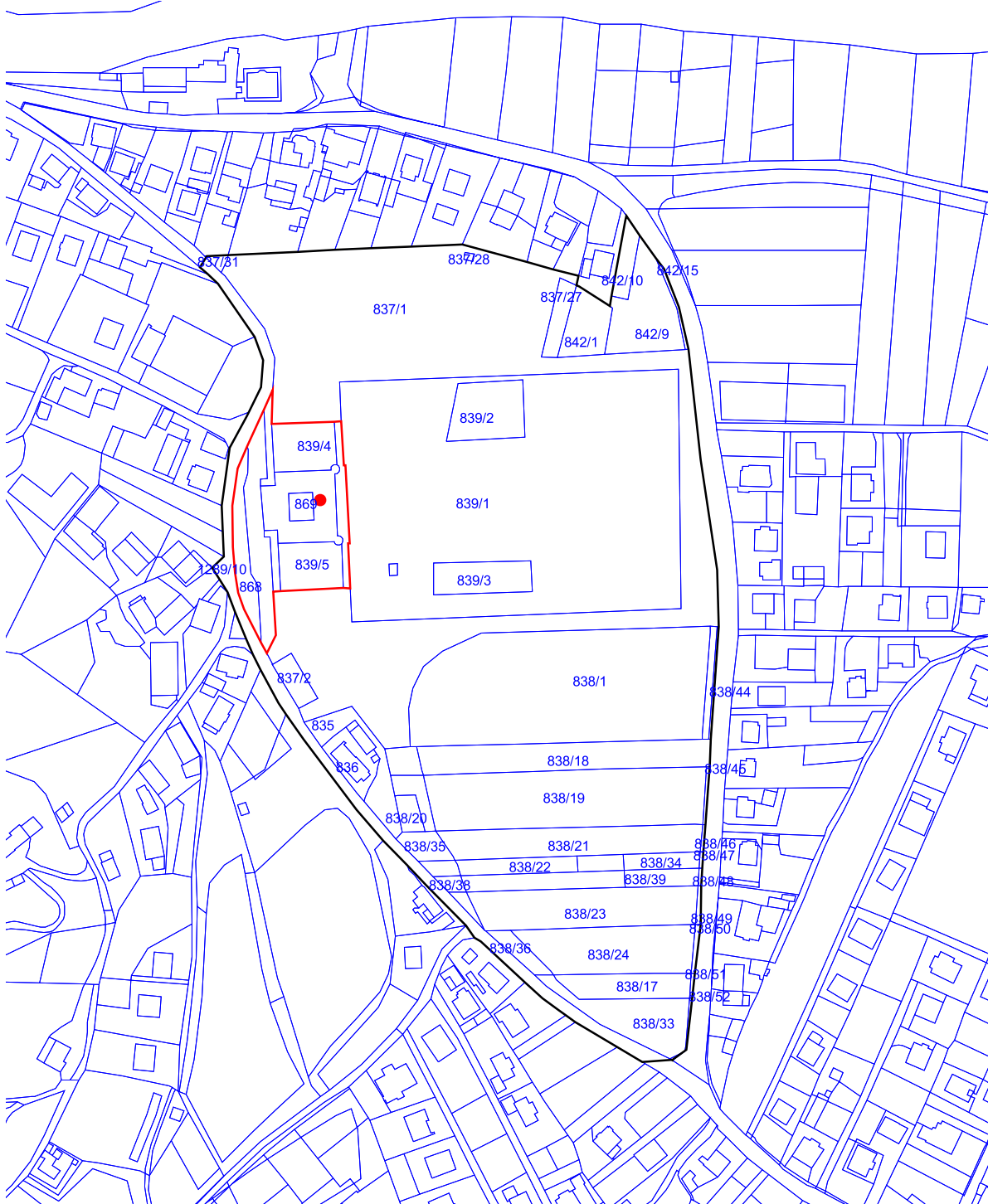




Datum izrisa: 08. 05. 2018



EŠD 146

 meja kulturnega spomenika

 meja vplivnega območja spomenika

K.O. PRESKA

Vir podatkov:

- Strokovne podlage za razglasitev gradu Goričane v Goričanah za kulturni spomenik lokalnega pomena

Vir za kartografsko osnovo:

- Digitalni katastrski načrt, Geodetska uprava Republike Slovenije

Merilo: 1:2880